

Fietsroute

van Adres: Rozendijk 38 in Den Burg (Texel, Noord-Holland)

via Ploeglanderweg, Den Burg
 Rozendijk 29, Den Burg
 05, Texel, Noord-Holland, knooppunt 05
 05, Texel, Noord-Holland, knooppunt 05
 05, Texel, Noord-Holland, knooppunt 05
 11, Texel, Noord-Holland, knooppunt 11
 10, Texel, Noord-Holland, knooppunt 10
 09, Texel, Noord-Holland, knooppunt 09
 De Naal, Den Hoorn
 14, Texel, Noord-Holland, knooppunt 14
 26, Texel, Noord-Holland, knooppunt 26
 76, Texel, Noord-Holland, knooppunt 76
 76, Texel, Noord-Holland, knooppunt 76
 50, Texel, Noord-Holland, knooppunt 50
 Kogerweg, Den Burg
 Rozendijk, Den Burg

Deze route wordt u aangeboden door de Fietsersbond
 en Eneco.
routeplanner-fietsplatform.fietsersbond.nl

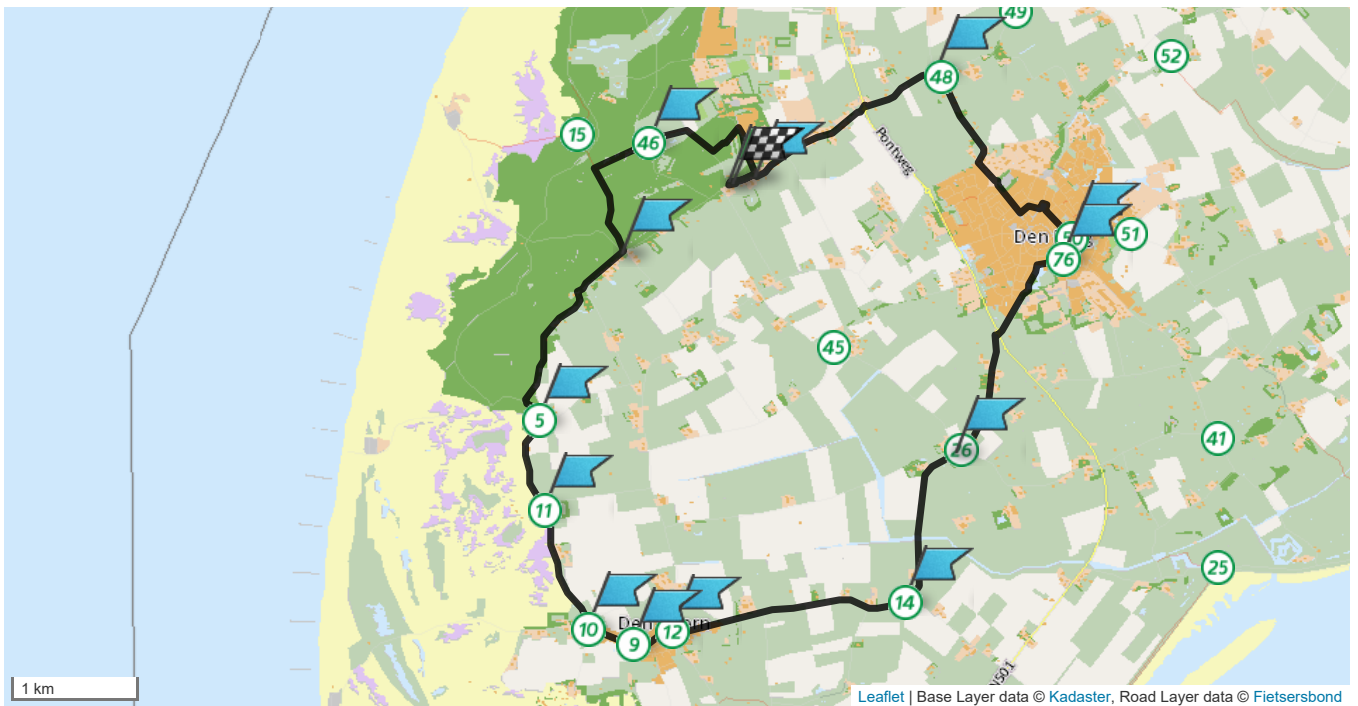


naar Rozendijk in Den Burg (Texel, Noord-Holland)

Afstand 17.18 km

































Routetype Combinatie fietsnetwerken

volledige route



Start bij Adres: Rozendijk 38 in Den Burg (Texel, Noord-Holland) en ga oostwaarts

1	Ga na 221 meter bij de T-splitsing	linksaf	naar Grensweg	←	221 meter
2	Ga na 414 meter bij de zijstraat <i>Deze afslag is bij een ANWB-paddenstoel met Nummer 23841.</i>	scherp links	naar fietspad	↙	635 meter
3	Ga na 898 meter op de kruising	scherp links	naar		1.5 km.

			Ploeglanderweg		
4	Ga na 7 meter bij het tussenpunt	terug	, naam blijft Ploeglanderweg		1.5 km.
5	Ga na 7 meter op de kruising	schuin links	naar fietspad		1.5 km.
6	Ga na 497 meter bij de T-splitsing <i>Deze afslag is bij een ANWB-paddenstoel met Nummer 23839.</i>	linksaf	, naam blijft fietspad		2.0 km.
7	Ga na 747 meter bij het kruispunt <i>Deze afslag is bij een ANWB-paddenstoel met Nummer 20724.</i>	rechtsaf	naar Rozendijk		2.8 km.
8	Kom na 26 meter bij [onbekend] in Den Burg (Texel, Noord-Holland)				2.8 km.
9	Ga na 26 meter bij het kruispunt	terug	, naam blijft Rozendijk		2.9 km.
10	Ga na 559 meter bij de T-splitsing	schuin rechts	, naam blijft Rozendijk & richting knooppunt 5		3.4 km.
	Ga na 993 meter bij het einde	rechtdoor	, naam wordt Jan Ayeslag & naar knooppunt 5		4.4 km.
	Ga na 240 meter bij knooppunt 5 <i>Deze afslag is bij een ANWB-paddenstoel met Nummer 20725/001. Op deze weg komt u in de woonplaats Den Hoorn.</i>	rechtdoor	naar knooppunt 11		4.7 km.
	Ga na 810 meter bij knooppunt 11 <i>Deze afslag is bij een ANWB-paddenstoel met Nummer 23856/001.</i>	rechtdoor	naar knooppunt 10		5.5 km.
	Ga na 1.1 km. bij knooppunt 10 <i>Deze afslag is bij een ANWB-paddenstoel met Nummer 21434.</i>	linksaf	naar knooppunt 9		6.6 km.
	Ga na 387 meter bij knooppunt 9	rechtdoor	naar knooppunt 12		6.9 km.
	Ga na 363 meter bij knooppunt 12 <i>Deze afslag is bij een ANWB-paddenstoel met Nummer 21898.</i>	rechtdoor	naar knooppunt 14		7.3 km.
	Ga na 2.0 km. bij knooppunt 14 <i>Tussen knooppunt 12 en 14 komt u in de woonplaats Den Burg.</i>	rechtdoor	naar knooppunt 26		9.3 km.
	Ga na 1.4 km. bij knooppunt 26	rechtdoor	naar knooppunt 76		10.7 km.
	Ga na 2.0 km. bij knooppunt 76 <i>In dit routeonderdeel zit een Dit is een gastadres van Vrienden op de Fiets met de volgende beschrijving: Verblijftype: Tuinhuis, en een Dit is een gastadres van Vrienden op de Fiets met de volgende beschrijving: Verblijftype: Logeerkamer.</i>	linksaf	naar knooppunt 50		12.7 km.
20	Ga na 259 meter bij knooppunt 50	rechtdoor	naar Wilhelminalaan		13.0 km.
21	Ga na 314 meter bij de Y-splitsing	schuin rechts	, naam blijft Wilhelminalaan		13.3 km.
22	Ga na 93 meter bij de T-splitsing	linksaf	naar Waalderstraat		13.4 km.
23	Ga na 45 meter op de kruising	rechtsaf	naar Burgerhoutstraat		13.4 km.
24	Ga na 191 meter op de kruising	rechtsaf	naar Kogerstraat		13.6 km.
25	Ga na 301 meter bij de rotonde	schuin links	, naam blijft Kogerstraat		13.9 km.
26	Ga na 188 meter op de kruising	rechtsaf	, naam blijft Kogerstraat		14.2 km.

27	Ga na 132 meter bij het kruispunt	schuin links	naar Kogerweg		14.3 km.
28	Ga na 715 meter bij het einde	rechtdoor	, naam wordt Nieuwlanderweg		15.1 km.
29	Ga na 11 meter na de oversteek	schuin links	naar Kogerweg		15.1 km.
30	Ga na 294 meter bij het kruispunt	schuin links	naar Rozendijk		15.4 km.
31	Ga na 1.4 km. bij het kruispunt <i>Deze afslag is bij een ANWB-paddenstoel met Nummer 23850.</i>	rechtsaf	naar Grensweg		16.8 km.
32	Ga na 17 meter bij de zijstraat	linksaf	naar Rozendijk		16.9 km.
33	Ga na 236 meter bij het kruispunt	terug	, naam blijft Rozendijk		17.1 km.
34	Kom na 58 meter bij het eindpunt van uw route				17.2 km.

Deze route online bekijken

Scan de onderstaande qr-code met uw mobiele telefoon



 [Nooit Meer Glibberen! Met de Fietsersbond Routeplanner](#)